




W miejscach zbliżeń do istniejących sieci, przyłącza wykopy należy w całości prowadzić ręcznie, bez użycia sprzętu ciężkiego. Przed wykonaniem wykopów sprzętem należy wykonać przekopy kontrolne w miejscach skrzyżowań zlokalizowanych na mapie do celów projektowych.

NIE WYKLUCZA SIĘ ISTNIENIA UZBROJENIA NIEOZNACZONEGO NA MAPIE.

Ze względu na brak informacji na mapie do celów projektowych o niektórych rzednych istniejącego uzbrojenia przyjęto orientacyjnie, normowo, z tego względu zastrzega się możliwość korekty profilu sieci, a co z tym związane pojawienia się dodatkowej armatury - odwodnienia lub odpowietrzenia.

Kable teleinformatyczne i energetyczne zabezpieczyć rurami arota. Dodatkowe zabezpieczenia wynikają z uzgodnień branżowych.

Inwestor :	Fortum Network Wrocław Sp. z o.o. ul. Stominkiego 1A, 50-304 Wrocław	Jednostka Proj.:				SAN-TERM SYSTEM ul. Brochowska 2E, 52-116 Inowrocław
Obiekt :	Przebudowa wraz z budową osiedlowej sieci ciepłowniczej kanalizacyjnej na przelozowaną od K-1/35 do K-1/35/3 w rejonie ul. Perceca, Grochowej oraz budowa przyłączy do budynków przy ul. Grochowej 13, 15 i Żelaznej 36 we Wrocławiu	Temat rysunku				PROFIL PODŁUŻNY
		Imię i nazwisko	Nr uprawnień	Data	Podpis	
Projektant	inż. Grzegorz Orszak	57/00/DUW	06.2025			
Sprawdzający	inż. Radosław Bujak	SWK/0064/PWS/011	06.2025			
Asystent	mgr inż. Joanna Gabieliwska-Szramiec		06.2025			
						Studium: PT Skala 1: 100/500 Nr. rysunku 2a